

DISPOSICIONES

DEPARTAMENTO DE INTERIOR

SERVICIO CATALÁN DE TRÁFICO

RESOLUCIÓN INT/332/2021, de 8 de febrero, por la que se establecen las restricciones a la circulación durante el año 2021.

El artículo 5 del Texto refundido de la Ley sobre tráfico, circulación de vehículos a motor y seguridad vial, aprobado por el Real decreto legislativo 6/2015, de 30 de octubre, y el artículo 39, apartados 1 a 4, del Reglamento general de circulación, aprobado por el Real decreto 1428/2003, de 21 de noviembre, prevén la posibilidad de establecer restricciones temporales o permanentes a la circulación de vehículos, a efectos de garantizar la movilidad de los usuarios y la fluidez de la red viaria y de mejorar la seguridad de todos los usuarios de las vías, tanto de forma ordinaria como en ocasión de festividades, períodos de vacaciones, desplazamientos masivos de vehículos o bien de otras circunstancias que puedan afectar a las condiciones de la circulación.

Estas restricciones pueden afectar a determinados itinerarios de vías interurbanas e incluso travesías, y a determinados vehículos tanto por razón de sus características técnicas como de la carga que transportan.

El Servicio Catalán de Tráfico, organismo autónomo de carácter administrativo creado por la Ley 14/1997, de 24 de diciembre, de creación del Servicio Catalán de Tráfico, y adscrito al Departamento de Interior, de acuerdo con lo dispuesto en el artículo 1.2 del Decreto 320/2011, de 19 de abril, de reestructuración del Departamento de Interior, tiene atribuidas, conjuntamente con otros órganos del Departamento, las funciones de gestión y control del tráfico en las vías interurbanas y en las travesías, así como la adopción de las disposiciones necesarias para garantizar la seguridad vial, la movilidad y la fluidez del tráfico en toda la red viaria.

Tras la revisión del texto y de los anexos correspondientes hasta ahora vigentes, y concluido el trámite de audiencia con los principales afectados por estas medidas, se establece una nueva resolución de restricciones a la circulación para la red viaria de Cataluña durante el año 2021.

Por tanto, de acuerdo con lo establecido en los preceptos citados y en el artículo 2 de la Ley 14/1997, de 24 de diciembre, de creación del Servicio Catalán de Tráfico, en uso de las atribuciones que me confiere el artículo 4.c) de la Resolución INT/741/2011, de 17 de marzo, de delegación de competencias del consejero de Interior en varios órganos del Departamento,

Resuelvo:

1. Restricciones.

Se establecen las restricciones a la circulación, a la celebración de pruebas deportivas, marchas ciclistas y otros eventos o usos excepcionales de la vía y a la realización de obras o actuaciones de conservación y mantenimiento que se determinan en el punto 1 del anexo de esta Resolución.

2. Exenciones a las restricciones.

En el punto 2 del anexo de esta Resolución se establecen las exenciones a las restricciones a que se refiere el punto 1.

3. Sanciones y medidas cautelares.

En virtud de la Ley 14/1997, de 24 de diciembre, de creación del Servicio Catalán de Tráfico, las infracciones del contenido de esta Resolución se denunciarán por incumplimiento de lo establecido en la legislación vigente

CVE-DOGC-B-21041068-2021

sobre tráfico, circulación de vehículos a motor y seguridad vial.

Asimismo, y de conformidad con esta misma norma, como medida cautelar, la Policía de la Generalidad – Mossos d'Esquadra puede detener o inmovilizar un vehículo, e incluso retirarlo de la vía pública, hasta que finalice la restricción o se le autorice a continuar, siempre que cause riesgo o perturbe de manera grave el desarrollo de la circulación.

4. Derogación.

Mediante esta Resolución se deja sin efecto la Resolución INT/383/2020, de 13 de febrero, por la que se establecen las restricciones a la circulación durante el año 2020, así como la Resolución INT/551/2020, de 26 de febrero, y la Resolución INT/2453/2020, de 5 de octubre, de modificación de la anterior.

5. Entrada en vigor y periodo de vigencia.

Esta Resolución entrará en vigor a los 8 días de su publicación en el DOGC y será vigente hasta el 31 de diciembre de 2021. Sin embargo, su contenido queda prorrogado automáticamente hasta la entrada en vigor de la resolución de restricciones correspondiente al año 2022, con la aplicación análoga que corresponda por fechas.

Barcelona, 8 de febrero de 2021

P. d. (Resolución INT/741/2011, de 17 de marzo, DOGC de 25.3.2011)

Juli Gendrau i Farguell

Director

Anexo

1. Restricciones

1.1 Restricciones a la circulación.

1.1.1 Restricciones generales.

1.1.1.1 Vehículos de transporte de mercancías en general.

Los vehículos o conjuntos de vehículos de todo tipo que superen los 7.500 kg de masa máxima autorizada (MMA) o masa máxima del conjunto (MMC), respectivamente, destinados al transporte de mercancías en general, no pueden circular por las vías públicas interurbanas y las travesías de Cataluña en las fechas, los horarios y los tramos de carretera indicados en el anexo B de esta Resolución.

Por otra parte, los vehículos o conjuntos de vehículos de todo tipo que superen los 7.500 kg de masa máxima autorizada (MMA) o masa máxima del conjunto (MMC) que circulen de paso o en tránsito por Cataluña sin realizar ninguna operación de transporte tienen que utilizar obligatoriamente la red de itinerarios europeos y las autopistas o autovías disponibles. Por operación de transporte se entiende carga, descarga, descanso o mantenimiento.

Los vehículos citados en el apartado anterior podrán abandonar momentáneamente la red de itinerarios europeos y las autopistas o autovías disponibles durante el tiempo indispensable para realizar los descansos previstos en el Reglamento (CE) 561/2006 del Parlamento Europeo y del Consejo, de 15 de marzo de 2006, relativo a la armonización de determinadas disposiciones en materia social en el sector del transporte por carretera, así como para llevar a cabo las reparaciones y operaciones de mantenimiento de los vehículos y sus dispositivos requeridas por las disposiciones vigentes, que no admitan ser demoradas hasta el momento en que el vehículo llegue a su destino.

1.1.1.2 Vehículos que realizan transportes especiales y vehículos especiales.

Además de las restricciones aplicables a los vehículos de transporte de mercancías en general, los vehículos de transportes especiales que circulen al amparo de autorizaciones especiales de circulación, incluidos los que lo hagan en virtud de exenciones, y los vehículos o conjuntos de vehículos especiales, tanto si necesitan una autorización como si no, no pueden circular por las vías públicas interurbanas y las travesías de Cataluña en los días, las vías, los horarios y los tramos siguientes:

- En todas las carreteras de Cataluña:
- Domingos y festivos, de 8 a 24 h.
- Las vísperas de festivos que sean miércoles o jueves, de 16 a 24 h.

En el caso de varios días festivos consecutivos, incluidos domingos, para el primer día la restricción será de 8 a 15 h; para el último día la restricción será de 8 a 24 h; los días intermedios quedan sin restricción, y la víspera de festivos consecutivos tendrá restricción de 16 a 24 h.

- En la carretera C-16 / E-9, túnel del Cadí, entre el PK 117 en Bagà y el PK 131 en Urús, y en la N-230, túnel de Vielha, entre el PK 151 y el PK 156, ambos en Vielha e Mijaran:

- Viernes desde las 14 h hasta el domingo a las 24 h.
- Vísperas de festivo (no sábado) desde las 14 h hasta las 24 h.
- Festivos de 0 a 24 h.
- En la carretera A-2, entre el PK 444 en Soses y el PK 527 a la altura de la salida 526, en ambos sentidos:
- Viernes, de 17 a 22 h.

En todos los casos y también en el caso de exenciones, en su caso, estos vehículos deben circular bajo el régimen de comunicación previa mediante el enlace disponible en transit.gencat.cat.

1.1.1.3 Vehículos que realizan transporte de mercancías peligrosas.

Además de las restricciones aplicables a los vehículos de transporte de mercancías en general, a los vehículos de transporte de mercancías peligrosas se les aplican las siguientes restricciones:

a) Por razón del calendario.

Los vehículos y conjuntos de vehículos de cualquier MMA o MMC, en régimen de transporte de mercancías peligrosas ADR que tienen que llevar paneles naranja de señalización de peligro reglamentarios, no pueden circular por las vías públicas interurbanas y las travesías de Cataluña en los días, las vías, los horarios y los tramos siguientes:

- En todas las carreteras de Cataluña:
- Domingos y festivos, de 8 a 24 h.
- Las vísperas de festivos que sean miércoles o jueves, de 16 a 24 h.

En el caso de varios días festivos consecutivos, incluidos domingos, para el primer día la restricción será de 8 a 15 h, para el último día la restricción será de 8 a 24 h; los días intermedios quedarán sin restricción, y la víspera de festivos consecutivos se restringe de 16 a 24 h.

- En la carretera C-16 / E-9, túnel del Cadí, entre el PK 117 en Bagà y el PK 131 en Urús:
- Fines de semana, desde el viernes a las 14 h hasta el domingo a las 24 h.
- Vísperas de festivo (no sábado) desde las 14 h hasta las 24 h.
- Festivos de 0 a 24 h.
- En la N-230, túnel de Vielha, entre el PK 151 y el PK 156, ambos en Vielha e Mijaran:
- Todos los días del año, de 22 a 6 h.
- Domingos y festivos, de 8 a 22 h.
- Sábados, de 8 a 22 h.

- Viernes, de 16 a 22 h.
- Vísperas de festivo (no sábados), de 16 a 22 h.

b) Por razón del itinerario.

Los vehículos y conjuntos de vehículos de cualquier MMA o MMC, en régimen de transporte de mercancías peligrosas ADR que tienen que llevar paneles naranja de señalización de peligro reglamentarios, no pueden circular por las vías públicas interurbanas y las travesías de Cataluña fuera de la red de itinerarios de mercancías peligrosas (RIMP) descrita en el anexo C, salvo en los casos que se especifican a continuación.

En operaciones de transporte que deban realizarse total o parcialmente fuera de la RIMP, el itinerario de circulación será el que se ofrece en la web ximp.gencat.cat o bien el que cumpla los siguientes criterios:

- Primero, optar siempre por las autopistas, autovías o vías desdobladas y preferentes disponibles, siguiendo este orden de importancia, con el objetivo de garantizar que el recorrido por las vías de calzada única con doble sentido de circulación sea el más corto posible, y
- Segundo, utilizar inexcusablemente las circunvalaciones, variantes o rondas exteriores a las poblaciones, aunque no sea el camino más corto.

Hay que actuar de la misma manera cuando deba abandonarse el itinerario para ir y venir a la base logística del transportista, al lugar de descanso preceptivo, al taller de reparación y mantenimiento del vehículo, a un lavadero de cisternas oficial, a un aparcamiento especialmente habilitado, a una estación de avituallamiento de combustible o a otros lugares imprescindibles siempre que se regrese a la ruta de la operación de transporte por el mismo trayecto realizado, y se garanticen las condiciones de seguridad y protección previstas reglamentariamente en el ADR.

La consulta del itinerario en ximp.gencat.cat es recomendable, ya que la aplicación tiene en cuenta los criterios para realizar las operaciones de transporte total o parcialmente fuera de la RIMP de forma segura. El itinerario facilitado por ximp.gencat.cat es vinculante en relación con las vías interurbanas; para las vías urbanas, el itinerario facilitado es orientativo y, en todo caso, será necesario confirmarlo ante la autoridad local de tráfico correspondiente. En el supuesto de discrepancia entre el itinerario facilitado por ximp.gencat.cat y el que se establece en el anexo C de esta Resolución, prevalecerá siempre este último. La consulta realizada tendrá una caducidad de un mes.

La circulación de los vehículos que transportan mercancías peligrosas llevando el panel naranja reglamentario por el ADR debe respetar la señalización vertical R-108, R-109 o R-110 existente en las vías, salvo en el caso en que sea necesario completar una operación de transporte justificada. Sin embargo, en ningún caso se podrá circular por túneles restringidos al paso de mercancías peligrosas de acuerdo con su señalización vertical de acceso.

Los vehículos y conjuntos de vehículos de cualquier MMA o MMC, en régimen de transporte de mercancías peligrosas ADR que tienen que llevar paneles naranja de señalización de peligro reglamentarios, no pueden circular por la carretera B-20 entre Nus de la Trinitat (PK 17) y Tiana (PK 25), en ambos sentidos, durante todos los días del año.

1.1.1.4 Restricciones por causas meteorológicas.

En condiciones de tiempo de niebla espesa (menos de 150 metros de visibilidad), viento fuerte, lluvia intensa y cualquier nevada, los autobuses, todos los conjuntos de vehículos (con remolques o semirremolques) y los vehículos de transporte de mercancías de más de 7.500 kg de MMA están obligados a circular por el carril más a la derecha de la calzada y se prohíbe expresamente que estos vehículos adelanten a los que circulen a menos velocidad o los que se encuentren parados por algún motivo de forma temporal.

En caso de nieve o hielo sobre la calzada y cuando el Plan NEUCAT esté activado en emergencia, así como en el caso de activación de otros planes de Protección Civil por situaciones que afecten a la circulación por determinadas vías, los vehículos de transporte de mercancías peligrosas (ADR) de más de 7.500 kg de MMA o MMC y los vehículos articulados no pueden circular y deben estacionar de manera segura fuera de la vía hasta que se garantice la seguridad de la circulación y las autoridades encargadas de la vigilancia y control del tráfico lo autoricen.

1.1.2 Restricciones específicas en determinadas vías.

1.1.2.1 Bus-VAO de la C-58CC y de la C-31 norte.

La circulación en las calzadas Bus-VAO de la C-58CC correspondientes a los carriles centrales segregados de la C-58, entre Ripollet y Barcelona, y de la C-31 norte en Badalona, con sus ramales de acceso o salida,

CVE-DOGC-B-21041068-2021

segregados o no, que conducen a ellos, cuando estén abiertos al tráfico mediante la señalización variable de acceso, solo estará permitida a los siguientes vehículos:

- Vehículos destinados al transporte de viajeros dotados de autorización administrativa (con pasaje o de vacío).
- Vehículos turismos con dos ocupantes o más (incluido el conductor).
- Vehículos mixtos adaptables con dos ocupantes o más (incluido el conductor).
- Motocicletas.
- Vehículos con la señal V-15 visible para personas de movilidad reducida reconocida (conductoras o no) que dispongan de documentación administrativa acreditativa.
- Vehículos turismos, mixtos adaptables o de transporte de mercancías hasta 3.500 kg de MMA o MMC si llevan visible en el cristal delantero, lado derecho inferior, alguno de los distintivos ambientales tipo 0, ECO o C (solo gasolina Euro 6), que constan en el Registro de vehículos.

1.1.2.2 Val d'Aran: N-230 y C-28.

En la N-230, entre el PK 151, boca sur del túnel de Vielha, y el PK 187 en Bausen (frontera francesa), los vehículos de todo tipo o conjuntos de vehículos que superen los 7.500 kg de masa máxima autorizada (MMA) o masa máxima del conjunto (MMC) no pueden circular en los horarios siguientes:

- Entre el 4 de julio y el 12 de septiembre, incluidos:
- Los domingos y festivos, de 13 a 19 h, en sentido Lleida.

En la N-230, entre el PK 149,2, límite con Aragón y el PK 187 en Bausen (frontera francesa), así como en los tramos anteriores en los que la carretera entra y sale varias veces de la demarcación de Lleida entre el PK 116,1 y el PK 149,2, los vehículos de todo tipo o conjuntos de vehículos que superen los 7.500 kg de masa máxima autorizada (MMA) o masa máxima del conjunto (MMC) no pueden circular en los siguientes horarios:

- Entre enero y el 28 de marzo y entre el 3 de diciembre y el 19 de diciembre, incluidos:
- Los viernes, de 17 a 24 h, en sentido Francia.
- Los domingos y festivos, de 13 a 19 h, en sentido Lleida.
- El viernes 2 de abril, de 8 a 12 h, en sentido Francia.
- El domingo 4 de abril, de 13 a 19 h, en sentido Lleida.
- El lunes 5 de abril, de 13 a 19 h, en sentido Lleida.
- El martes 12 de octubre, de 13 a 19 h, en sentido Lleida.
- El viernes 24 de diciembre, de 17 a 24 h, en sentido Francia.
- El domingo 26 de diciembre, de 13 a 19 h, en sentido Lleida.
- El viernes 31 de diciembre, de 17 a 24 h, en sentido Francia.

En la C-28, entre el PK 23 en Vielha e Mijaran y el PK 34 en Salardú, los vehículos o conjuntos de vehículos de todo tipo que superen los 7.500 kg de masa máxima autorizada (MMA) o masa máxima del conjunto (MMC) no pueden circular en los horarios siguientes:

- Entre enero y el 28 de marzo y entre el 3 de diciembre y el 19 de diciembre, incluidos:
- Los viernes, de 17 a 24 h, en sentido Salardú.
- Los domingos y festivos, de 13 a 19 h, en sentido Vielha.
- El viernes 2 de abril, de 8 a 12 h, en sentido Salardú.
- El domingo 4 de abril, de 13 a 19 h, en sentido Vielha.
- El lunes 5 de abril, de 13 a 19 h, en sentido Vielha.
- El viernes 24 de diciembre, de 17 a 24 h, en sentido Salardú.
- El domingo 26 de diciembre, de 13 a 19 h, en sentido Vielha.

- El viernes 31 de diciembre, de 17 a 24 h, en sentido Salardú.

1.1.2.3 N-II, N-240 y N-340.

Los vehículos o conjuntos de vehículos de transporte de mercancías de 4 o más ejes no podrán circular:

a) Por la carretera N-II desde el PK 773,5 en La Jonquera hasta el PK 709 en Fornells de la Selva, en ambos sentidos, por lo que los vehículos afectados por esta restricción podrán utilizar como itinerario preferente el delimitado por la AP-7 / E-15, entre las salidas número 8, Riudellots de la Selva, y número 2, La Jonquera (sur).

b) Por la carretera N-240 desde el PK 69 en Les Borges Blanques hasta al PK 36,5 en Montblanc, en ambos sentidos, por lo que los vehículos afectados por esta restricción podrán utilizar como itinerario preferente el delimitado por la AP -2 / E-90, entre las salidas número 6, en Lleida, y número 9, en Montblanc.

c) Por la carretera N-340 desde Alcanar (límite Castellón) hasta el PK 1.122 en L'Hospitalet de l'Infant, en ambos sentidos, por lo que los vehículos afectados por esta restricción podrán utilizar como itinerario preferente el delimitado por la AP-7 / E-15, entre los recorridos provenientes de Castellón y la salida número 38, en L'Hospitalet de l'Infant.

d) Por la carretera N-340 desde el PK 1176,4 en Altafulla hasta el PK 1209,5 en Vilafranca del Penedès, en ambos sentidos, por lo que los vehículos afectados por esta restricción podrán utilizar como itinerario preferente el delimitado por la AP-7 / E-15, entre las salidas número 32, Altafulla, y número 30, en Vilafranca del Penedès (sur).

1.1.2.4 Carreteras con dificultades de gestión.

Tramos de vías donde la circulación para los vehículos incluidos en los puntos 1.1.1.1, 1.1.1.2 y 1.1.1.3 está restringida, en tránsito o de paso, para no realizar ninguna operación de transporte, del tipo que sea:

- Tramo de paso que conecta dos tramos de la AP-7: C-35 entre el PK 83,5 en Maçanet de la Selva y el PK 71,5 en Massanes.

- Tramo de paso que conecta la A-26 con la C-37: C-152 entre el PK 43,0 en la Vall d'en Bas y el PK 47,5 en Olot y C-153 entre el PK 60,9 y el PK 61,9 en Olot.

- Tramo de paso en el Eje Pirenaico: C-26 entre el PK 189,9 en Ripoll y el PK 149,7 en Cercs.

- Tramo de paso que conecta la A-2 y la AP-2: C-37 entre el PK 19,5 en El Pla de Santa Maria y el PK 63,0 en Santa Margarida de Montbui.

1.2 Restricciones para la celebración de pruebas deportivas, marchas ciclistas y otros eventos o usos excepcionales de la vía.

De conformidad con lo dispuesto en los artículos 55 y 37.3 del Reglamento general de circulación, el Servicio Catalán de Tráfico no autorizará ninguna prueba deportiva, marcha ciclista o evento de vehículos históricos o cualquier otro uso excepcional de la vía, respectivamente, en cualquiera de los casos siguientes: cuando implique la ocupación de calzadas y arcenes de las vías interurbanas y travesías que procedan incluidas en la relación de tramos, fechas y horarios indicados en el anexo A de esta Resolución o cuando coincida con un día de celebración de elecciones o referéndums.

Tampoco se autorizarán durante todo el año las peticiones que supongan el uso de autopistas, autovías, vías desdobladas o vías preferentes, salvo los tramos imprescindibles sin trazado alternativo, de manera justificada. Sin embargo, se podrán autorizar eventos con vehículos históricos siempre que estos puedan desarrollar la velocidad mínima necesaria.

En caso de activación de algún plan especial de Protección Civil y de previsión de posible afectación del desarrollo normal de pruebas deportivas u otros eventos, no se podrá desarrollar ninguno de estos usos circulatorios excepcionales y, si ya se ha emitido la autorización, esta quedará igualmente subordinada a esta restricción general y no se celebrará la actividad o el evento.

1.3 Restricción para la realización de obras o actuaciones de conservación y mantenimiento.

De conformidad con lo dispuesto en el artículo 12.1 del Texto refundido de la Ley sobre tráfico, circulación de vehículos a motor y seguridad vial, aprobado por el Real decreto legislativo 6/2015, de 30 de octubre, con las correspondientes modificaciones posteriores, y los artículos 37.3 y 139.3 del Reglamento general de circulación, aprobado por el Real decreto 1428/2003, de 21 de noviembre, el Servicio Catalán de Tráfico incluirá en las instrucciones relacionadas con la regulación, la gestión y el control del tráfico, la existencia de limitaciones para la realización de obras o actuaciones de conservación y mantenimiento cuando implique la

CVE-DOGC-B-21041068-2021

ocupación de calzadas y arcenes de todas las vías interurbanas y travesías que procedan incluidas en la relación de tramos, fechas y horarios indicados en el anexo B de esta Resolución, y propondrá fechas y/o horarios de realización que no las afecten.

Asimismo, el Servicio Catalán de Tráfico propondrá modificaciones relativas a las fechas o los horarios de realización de las actuaciones en el caso de comunicaciones y de solicitudes de informes sobre la realización de obras y actuaciones de conservación y mantenimiento previstos en los artículos 44, apartados 1 y 3 del Texto refundido de la Ley de carreteras, aprobado por el Decreto legislativo 2/2009, de 25 de agosto, y 110.5 del Reglamento general de carreteras, aprobado por el Decreto 293/2003, de 18 de noviembre.

En el caso de los accesos a Barcelona, también quedarán restringidos, con carácter general, todos los viernes y vísperas de festivos de 16 a 22 h, los domingos o festivos de 16 a 22 h y los laborables, excepto sábados, de 7 a 10 h.

En este caso, los accesos a Barcelona los forman las vías comprendidas dentro del perímetro formado por la C-60 desde Mataró hasta Granollers, la B-40 hasta Martorell, la AP-7 hasta Vilafranca del Penedès y la C-15 entre Vilafranca del Penedès y Vilanova y la Geltrú, todas incluidas.

2. Exenciones.

2.1. Exenciones a las restricciones a la circulación.

2.1.1 Exenciones generales.

2.1.1.1 Vehículos de transporte de mercancías en general.

Están exentos de esta restricción los vehículos o conjuntos de vehículos de cualquier MMA o MMC, respectivamente, que cumplan los requisitos establecidos en el anexo E.

También están exentos de las restricciones establecidas en el punto 1.1.2.4 los vehículos que circulen por razones de avituallamiento, descanso o reparaciones, en el recorrido mínimo indispensable y volviendo por el mismo trayecto, y también en los tramos necesarios para completar las operaciones de transporte de carga o descarga cuando se trate de localizaciones a las que solo se pueda acceder desde las vías a las que se hace referencia.

En caso de urgencia reconocida, previa justificación de la necesidad ineludible de efectuar el desplazamiento por los itinerarios y en las fechas restringidos, de acuerdo con lo dispuesto en el artículo 39.5 del Reglamento general de circulación, aprobado por el Real decreto 1428/2003, de 21 de noviembre, se pueden conceder autorizaciones mediante el procedimiento al que se refiere la web del Servicio Catalán de Tráfico:

http://transit.gencat.cat/ca/informacio_viaria/professionals_del_transport/autoritzacions_transports_urgents_o_de_mercaderies_perillosos/

2.1.1.2 Transportes especiales y vehículos especiales.

Están exentos de esta restricción los vehículos o conjuntos de vehículos en régimen de transporte especial y los vehículos especiales vinculados a la extinción de incendios, salvamento o mantenimiento de carreteras que circulen prestando un servicio de urgencia documentado.

Esta restricción tampoco es aplicable a todo tipo de vehículos especiales, tanto si necesitan autorización especial de circulación como si no, incluidos los vehículos automotrices de elevación, que realicen tareas de asistencia a vehículos averiados o accidentados en el lugar del incidente o en el traslado al punto en el que deban ser depositados, con la aproximación y regreso de vacío imprescindible.

Tampoco es aplicable esta restricción de circulación a los vehículos automotrices de elevación ni a los vehículos que circulen en régimen de transporte especial que puedan acreditar documentalmente que deben prestar un servicio vinculado a una programación administrativa de circulación municipal.

Finalmente, esta restricción no es aplicable a los vehículos o conjuntos de vehículos especiales agrícolas (tractores agrícolas, en su caso, con remolque agrícola y cosechadoras o vehículos agrícolas automotrices) ni a los vehículos o conjuntos de vehículos en régimen de transporte especial cuya carga indivisible sean máquinas cosechadoras de arroz con la herramienta de corte desmontada si circulan por las carreteras de las comarcas de El Montsià o El Baix Ebre, desde el 1 de agosto hasta el 31 de octubre.

2.1.1.3 Transporte de mercancías peligrosas.

Están exentos de las restricciones establecidas en este apartado, por razón de calendario, los vehículos que transporten mercancías peligrosas en los términos y condiciones que determina el anexo D con independencia de su MMA o MMC.

También si realizan el transporte de acuerdo con alguna de las exenciones recogidas en el ADR por razón del cargamento, la cantidad o el tipo de transporte, sin perjuicio de las restricciones establecidas para vehículos de transporte de mercancías en general en el punto 1.1.1.1 que les puedan ser aplicables.

También están exentos de la restricción por razón del calendario, de acuerdo con lo dispuesto en el artículo 39.5 del Reglamento general de circulación, aprobado por el Real decreto 1428/2003, de 21 de noviembre, los vehículos que transporten otras materias peligrosas que, por circunstancias de carácter excepcional, deban transportar. Estos transportes requerirán la previa obtención de una autorización de acuerdo con el procedimiento al que se refiere la web del Servicio Catalán de Tráfico:

http://transit.gencat.cat/ca/informacio_viaria/professionals_del_transport/autoritzacions_transports_urgents_o_de_mercaderies_perillosos/

2.1.2 Exenciones a las restricciones específicas en determinadas vías.

2.1.2.1 Carril Bus-VAO de la C-58CC y C-31 norte.

Esta restricción no afecta a la circulación de vehículos o conjuntos de vehículos que, estando de servicio, sean policiales, de extinción de incendios, de protección civil o de asistencia sanitaria, y tampoco a todos aquellos vehículos o conjuntos de vehículos de conservación y mantenimiento tanto de la infraestructura viaria como de gestión del tráfico. Tampoco quedará restringida la circulación de vehículos destinados al auxilio de carretera únicamente si tienen que asistir a un vehículo averiado o accidentado.

La Subdirección General de Gestión del Tráfico podrá abrir al tráfico en general la C-58CC, levantando las restricciones mencionadas, cuando existan razones justificadas de fluidez del tráfico y seguridad vial en el conjunto de la red viaria. Sin embargo, en estos casos quedará restringida la circulación de vehículos o conjuntos de vehículos destinados al transporte de mercancías de más de 7.500 kg de MMA o MMC, respectivamente.

2.1.2.2 Val d'Aran: N-230 y C-28.

Las exenciones generales de circulación aplicables son las previstas en el anexo E, y referente a los viernes de 17 a 24 h en la N-230 en sentido Francia, también están exentos los desplazamientos con destino a la residencia habitual del conductor, el lugar de domiciliación de los vehículos o la base de la empresa transportista.

2.1.2.3 Exenciones comunes a las restricciones de la N-II, la N-240 y la N-340.

Quedan exceptuados de esta restricción a la circulación los siguientes supuestos:

- a) Los vehículos o conjuntos de vehículos en los que el origen o destino de la mercancía que transportan, de acuerdo con la carta de porte o documento equivalente que llevan a bordo, se encuentre en localizaciones a las que solo se puede acceder desde los tramos restringidos, en el trayecto mínimo imprescindible, debidamente justificado. También estarán exceptuados en las mismas condiciones los desplazamientos cuyo origen o destino sea la residencia habitual del conductor, el lugar de domiciliación de los vehículos o la base de la empresa transportista.
- b) Los vehículos destinados a las funciones de auxilio en carretera dentro de los tramos con restricciones de circulación.
- c) Los vehículos o conjuntos de vehículos con destino a abastecimiento, descanso, taller de reparación y mantenimiento o avituallamiento en el trayecto mínimo imprescindible y volviendo por el mismo trayecto.
- d) Los vehículos o conjuntos de vehículos que determine la Policía de la Generalidad – Mossos d'Esquadra a resultas de situaciones excepcionales, de emergencia o de servicio público.
- e) Los vehículos o conjuntos de vehículos que dispongan de autorización especial de circulación vigente de tipo específico o excepcional previamente otorgada con itinerario específico que incluya total o parcialmente el tramo afectado por esta restricción podrán circular hasta agotar la vigencia de la resolución de autorización.
- f) Los vehículos o conjuntos de vehículos que, por razón de su carga indivisible o de sus características constructivas, deban obtener autorizaciones especiales de circulación con itinerario específico que, por razones técnicas justificadas, deba incluir alguno o algunos de los tramos afectados por esta restricción, en el trayecto mínimo imprescindible.

CVE-DOGC-B-21041068-2021

2.2 Exenciones a las restricciones para la celebración de pruebas deportivas, marchas ciclistas y otros eventos y usos excepcionales de la vía.

El Servicio Catalán de Tráfico, de conformidad con lo dispuesto en los artículos 55 y 37.3 del Reglamento general de circulación y el artículo 2.4.d) de la Ley 14/1997, de 24 de diciembre, de creación del Servicio Catalán de Tráfico, puede exceptuar de las restricciones una prueba deportiva, marcha ciclista o evento de vehículos históricos u otros usos excepcionales de la vía si queda justificado documentalmente que se trata de una actividad o uso con alguno de los siguientes atributos: actividades deportivas federadas incluidas en calendarios internacionales, marcado carácter tradicional, finalidad social importante o impacto territorial acentuado. La tramitación de estas exenciones a las restricciones establecidas deberá comunicarse a la Subdirección General de Gestión del Tráfico.

2.3 Exenciones a las restricciones para la realización de obras o actuaciones de conservación y mantenimiento.

El Servicio Catalán de Tráfico puede dictar instrucciones para la realización de una obra o actuación de conservación y mantenimiento los días o en los tramos sometidos a restricción de acuerdo con el punto 1.3 de esta Resolución, sin modificar las fechas o los horarios previstos para la realización de la actuación, siempre que en el objetivo de la obra o actuación exista una necesidad justificada inaplazable de interés público.

2.4 Exenciones para situaciones excepcionales o de emergencia.

La Policía de la Generalidad – Mossos d'Esquadra puede permitir la circulación de los vehículos sometidos a las restricciones incluidas en el apartado 1 de esta Resolución por razones excepcionales, de emergencia o de servicio público. Por otra parte, la Policía de la Generalidad – Mossos d'Esquadra o la Subdirección General de Gestión del Tráfico, mediante señalización circunstancial o variable, podrán habilitar, sin necesidad de acompañamiento policial, la circulación de vehículos o conjuntos de vehículos especiales, tanto si tienen autorización especial de circulación como si no, por autopistas, autovías o vías desdobladas en caso de imperativos asociados a declaraciones de emergencias vinculadas a la activación de planes de protección civil, con independencia de que puedan desarrollar una velocidad mínima de circulación o que sean de tipo agrícola. Estos vehículos (por ejemplo, conjuntos de vehículos agrícolas de ADF), en estos casos, doblarán la señalización luminosa rotativa V-2 en la parte posterior y la situarán de forma que sea lo más visible posible.

2.5 Supuesto excepcional de levantamiento de las restricciones.

En los días, horas y vías afectados por estas restricciones, previa valoración técnica favorable de la Subdirección General de Gestión del Tráfico, la Dirección del Servicio Catalán de Tráfico podrá dejarlas sin efecto en determinados días, horas y vías.

Esta decisión se publicará en la web del Servicio Catalán de Tráfico y se pondrá en conocimiento de las principales asociaciones de transportistas o equivalentes y de los titulares de vías y deberá ser comunicada a la Policía de la Generalidad – Mossos d'Esquadra.

Anexo A

Calendario de restricciones para la celebración de pruebas y actividades deportivas y recreativas o de cualquier tipo que supongan afectaciones al tráfico ordinario

Anexo A.1. Calendario de restricción para pruebas deportivas y actividades deportivas y recreativas o de cualquier otro tipo que supongan afectaciones a la circulación de vehículos en las vías interurbanas de Cataluña para el año 2021				
Motivo	Fecha	Horario		Vías afectadas
		Inicio	Final	
Semana Santa	Jueves 1 de abril	15:00	22:00	Las vías del cuadro A.2 Las autopistas, autovías, vías desdobladas y vías preferentes están restringidas de forma permanente todos los días del año en los términos establecidos
	Viernes 2 de abril	8:00	14:00	
	Sábado 3 de abril (Girona) *	8:00	14:00	

CVE-DOGC-B-21041068-2021

	Domingo 4 de abril	15:00	22:00
	Lunes 5 de abril	8:00	22:00
Verano	Viernes de junio, julio, agosto y septiembre	15:00	22:00
	Sábados de junio y septiembre	8:00	14:00
	Sábados de julio y agosto	8:00	22:00
	Domingos de junio y septiembre	15:00	22:00
	Domingos de junio y septiembre (Girona) **	8:00	22:00
	Domingos de julio y agosto	8:00	22:00
* La restricción del sábado 3 de abril solo es aplicable a las carreteras de Girona recogidas en el anexo A.2.			
** Las restricciones de los domingos de junio y septiembre tienen un horario específico en las carreteras de Girona recogidas en el anexo A.2: desde las 08:00 a las 22:00 h.			

Anexo A.2. Vías con restricción para pruebas y actividades deportivas y recreativas o de cualquier otro tipo que supongan afectaciones a la circulación de vehículos en las vías interurbanas de Cataluña para el año 2021

Demarcación	Vía	PK inicio	Localización	PK final	Localización
Barcelona	B-682	0,00	Enlace N-II	3,00	Límite Girona
	C-16	125,00	Guardiola de Berguedà	96,00	Berga
	C-251	0,00	Granollers	14,00	Llinars del Vallès
	C-31	146,10	Cunit (límite Tarragona)	199,00	Barcelona
	C-35	50,00	Llinars del Vallès	62,00	Límite Girona
	N-340	1.203,00	Límite Tarragona	1.254,00	L'Hospitalet de Llobregat
	N-II	630,00	Montgat	686,00	Límite Girona
Girona	C-152	47,00	Les Preses (travesía)	45,00	Les Preses (travesía)
	C-17	92,00	Ripoll	94,00	Ripoll
	C-253	39,00	Sant Feliu de Guíxols	50,00	Palamós

CVE-DOGC-B-21041068-2021

	C-255	0,00	Girona	2,13	Enlace C-66
	C-31	333,44	Palafrugell	380,28	N-II El Far d'Empordà
	C-63	0,00	Lloret	13,00	Vidreres
	C-65	0,00	Santa Cristina d'Aro	35,00	AP-7/E-15 Girona Sud
	C-66	0,00	Enlace C-31	32,00	Girona
	GI-623	0,00	N-II (Orriols)	21,30	L'Escala
	GI-633	0,00	N-II (Medinyà)	10,50	Colomers Gi-634
	GI-634	6,30	GI-633 Colomers	0,00	C-31 Verges
	GI-641	0,00	C-31 Torroella de Montgrí	6,20	L'Estartit
	GI-681	0,00	Llagostera	16,00	Tossa de Mar
	GI-682	3,00	Límite Barcelona	45,00	Sant Feliu de Guíxols
	N-260	37,00	Figueres	0,00	Portbou
Lleida	C-13	8,00	Lleida	29,00	Enlace C-26
	C-14	102,00	Enlace C-26	178,00	Enlace N-260
	C-26	32,00	Enlace C-13	49,00	Enlace C-14
	N-145	0,00	La Seu d'Urgell	10,00	Andorra
	N-230	0,00	Lleida	187,00	Francia
	N-240	49,00	Límite Tarragona	100,00	Enlace A-2/E-90, en Lleida
	N-260	234,00	Adrall	184,00	Límite Girona
Tarragona	C-14	21,00	Alcover	35,00	Montblanc
	C-31	135,00	El Vendrell	146,10	Cunit
	C-37	12,00	Valls (Enlace N-240)	20,00	El Pla de Santa Maria (enlace AP-2)
	C-44	0,00	L'Hospitalet de l'Infant	27,00	Móra la Nova
	N-240	0,00	Tarragona	49,00	Vimbodí (límite Lleida)
	N-235	10,00	L'Aldea	13,00	L'Aldea
	N-420	782,00	Caseres	894,00	Tarragona
	N-340	1.058,00	Alcanar (límite Castelló)	1.203,00	L'Arboç (límite Barcelona)

CVE-DOGC-B-21041068-2021

Anexo B

Calendario de días, horas y vías con restricciones a la circulación de determinados grupos de vehículos para 2021

VÍA	PK inicial	LOCALIZACIÓN	PK final	LOCALIZACIÓN	SENTIDO	DEMARCACIÓN	Semana Santa		
							Viernes Santo 02/04	Domingo de Pascua 04/04	Lunes de Pascua 05/04
AP-7	84,5	Maçanet de la Selva	281,0	L'Hospitalet de l'Infant	Ambos	BCN, GIR, TGN	10 - 14 h	17 - 22 h	10 - 22 h
A-2	520,0	Cervera	609,0	Cornellà de Llobregat	Ambos	BCN, LLE			10 - 22 h
					Lleida		10 - 14 h		
					Barcelona			17 - 22 h	
C-31	135,0	El Vendrell (enlace N-340)	176,0	Garraf (enlace C-32)	Ambos	BCN, TGN	10 - 14 h	17 - 22 h	10 - 22 h
C-32	0	El Vendrell (enlace AP-7)	63	Barcelona	Tarragona	BCN, TGN	10 - 14 h		
					Ambos			17 - 22 h	10 - 22 h
A-7	1.121,6	Vandellòs	1.171,0	Altafulla	Barcelona	BCN, TGN	10 - 14 h	17 - 22 h	10 - 22 h
B-23	0,0	Barcelona	15,0	El Papiol	Tarragona	BCN	10 - 14 h		
					Ambos			17 - 22 h	10 - 22 h
C-32	85,0	Montgat	131,0	Palafolls	Girona	BCN	10 - 14 h		
					Ambos			17 - 22 h	10 - 22 h
C-253	39,0	Sant Feliu de Guíxols	50,0	Palamós	Ambos	GIR	10 - 14 h	17 - 22 h	10 - 22 h
C-35	73,4	Enlace GI-512	83,1	Maçanet de la Selva (enlace AP-7)	Ambos	GIR	10 - 14 h	17 - 22 h	10 - 22 h
C-63	0,0	Lloret de Mar	13,0	Vidreres	Ambos	GIR	10 - 14 h	17 - 22 h	10 - 22 h
GI-681	0,0	Llagostera	16,0	Tossa de Mar	Ambos	GIR	10 - 14 h	17 - 22 h	10 - 22 h
GI-682	3,0	Límite Barcelona	13,0	Lloret de Mar	Ambos	GIR	10 - 14 h	17 - 22 h	10 - 22 h

CVE-DOGC-B-21041068-2021

N-145	0,0	La Seu d'Urgell	10,0	Límite Andorra	Ambos	LLE	8 - 12 h	17 - 22 h	16 a 22
C-14	116,0	Ponts	178,0	Adrall	Ambos	LLE	8 - 12 h	17 - 22 h	16 a 22
N-260	193,0	Bellver de Cerdanya	234,0	Adrall	Ambos	LLE	8 - 12 h	17 - 22 h	16 a 22
AP-2	228,8	La Bisbal del Penedès	232,0	Enlace AP-7	Barcelona	TGN		17 - 22 h	
					Ambos				
N-240	87,0	Lleida	69,0	Les Borges Blanques	Tarragona	LLE			
					Ambos				
A-2	446,0	Soses	520,0	Cervera	Barcelona	LLE			16 - 21 h
C-58	0,0	Barcelona	8,0	Enlace AP-7	Terrassa	BCN			
B-24	3,0	Cervelló	10,0	Pallejà	Tarragona	BCN			
C-33	76,0	Barcelona	90,0	Enlace AP-7	Montmeló	BCN			
C-16	0,0	Barcelona	13,0	Enlace AP-7	St Cugat V.	BCN			
N-II	630,0	Montgat	682,2	Rotonda Can Bartolí / Enlace GI-600 y GI-512	Ambos	BCN			
N-340	1.212,0	Vilafranca del Penedès	1.238,0	Cervelló	Ambos	BCN			
N-340a	1.238,0	Cervelló	1.244,0	Quatre Camins	Ambos	BCN			

Anexo B (continuación)

Festivos, puentes (salidas/regresos)		Verano Sábados, domingos y festivos				Invierno Sábados, domingos y festivos		Todo el año Sábados, domingos y festivos	
Martes 12/10	Miércoles 08/12	Sábados julio	Sábados del 10/07 al 04/09	Domingos julio	Domingos y festivos del 13/06 al 12/09	Sábados del 02/01 al 03/04 y del 04/12 al 18/12	Domingos y festivos del 01/01 al 05/04 y del 05/12 al 26/12	Sábados de todo el año	Domingos y festivos de todo el año
17 - 22 h	17 - 22 h			17 - 22 h					

CVE-DOGC-B-21041068-2021

		10 - 14 h						
17 - 22 h	17 - 22 h			17 - 22 h				
17 - 22 h	17 - 22 h	10 - 14 h		17 - 22 h				
		10 - 14 h						
17 - 22 h	17 - 22 h			17 - 22 h				
17 - 22 h	17 - 22 h	10 - 14 h		17 - 22 h				
		10 - 14 h						
17 - 22 h	17 - 22 h			17 - 22 h				
		10 - 14 h						
17 - 22 h	17 - 22 h			17 - 22 h				
		11 - 14 h			10 - 22 h			
		11 - 14 h			10 - 22 h			
		11 - 14 h			10 - 22 h			
		11 - 14 h			10 - 22 h			
		11 - 14 h			10 - 22 h			
17 - 22 h						08 - 12 h	17 - 20 h	
17 - 22 h						08 - 12 h	17 - 20 h	
17 - 22 h						08 - 12 h	17 - 20 h	
17 - 22 h	17 - 22 h			17 - 22 h				
			10 - 14 h					
					10 - 22 h			
		10 - 14 h						
		10 - 14 h						
		10 - 14 h						

CVE-DOGC-B-21041068-2021

		10 - 14 h							
								10 - 14 h	17 - 22 h
									17 - 22 h
									17 - 22 h

Anexo C

Itinerarios de circulación de vehículos o conjuntos de vehículos con carga de mercancías peligrosas en régimen ADR que llevan los paneles naranja de peligro reglamentarios

1. Rutas básicas obligatorias generales (véase plano RIMP de Cataluña y de El Camp de Tarragona):

- Autopista AP-2.
- Autopista AP-7/E-15.
- Autovía A-27, desde el PK 0+000 en Tarragona hasta el PK 9+000 en El Morell.
- Autopista C-16/E-09, desde el PK 13+500, enlace con la AP-7/E-15 en Sant Cugat del Vallès, hasta el PK 96+000 en Berga.
- Autovía A-22, desde el PK 0+000, enlace con la A-2, hasta el PK 19+000 en Almacelles.
- Carretera C-44, desde el PK 1+000, enlace 38 de la AP-7/E-15 en L'Hospitalet de l'Infant, hasta el PK 26+500 en Móra la Nova.
- Carretera C-12, desde el PK 60+600 en Móra la Nova, hasta el PK 63+600 en Móra la Nova, enlace con la N-420.
- Autovía C-17, entre el PK 62+000 en Gurb, hasta el PK 92+000 en Ripoll.
- Autovía C-25, entre el PK 82+000, enlace con la A-2/E-90 en Cervera, hasta el PK 236+000, enlace con la A-2/E-90 en Caldes de Malavella.
- Autovía A-2/E-90, entre el PK 702+500, enlace con la C-25/E-90 en Caldes de Malavella, hasta el PK 705+000, enlace con la AP-7/E-15 en Riudellots de la Selva.
- Autovía A-2, entre el PK 519+000, enlace con la C-25 en Cervera, hasta el PK 443+00 en Soses.
- Carretera C-26, entre el PK 1+000, enlace con la AP-7/E-15 en Borrassà, hasta el PK 8+000, enlace con la N-260 en Ordís.
- Carretera N-260, entre el PK 45+500, enlace con la C-26 en Ordís, hasta el PK 62+000 en Besalú.
- Autovía A-26, entre el PK 62+000 en Besalú, hasta el PK 84+000 en Olot.
- Autovía A-14, entre el PK 1+000 en Lleida hasta el PK 16+000 en Almenar.

De forma general, la circulación de vehículos con materias peligrosas que tienen que llevar el panel naranja reglamentario, con itinerarios de largo recorrido, en tránsito o de paso, deben seguir estos criterios:

- a) Entre las comarcas de Tarragona, las de Les Terres de l'Ebre y las de Lleida: por la AP-2 y la AP-7/E-15. Por este motivo no está permitida la circulación por la C-14, la N-240 ni la C-37 en estos casos.
- b) Entre las comarcas de Barcelona y las del Pirineo: por la C-16/E-09 o C-17.
- c) Entre las comarcas de Girona y las de Lleida: por la C-25 y A-2.
- d) Entre las comarcas de Girona y las de Les Terres de l'Ebre: por la AP-7/E-15.

CVE-DOGC-B-21041068-2021

2. Rutas concretas obligatorias generales, en función del origen y el destino de la mercancía del vehículo con panel naranja ADR (véase planos adjuntos):

Estas rutas, en ambos sentidos, solo son aplicables para estos orígenes y destinos y no son válidas como rutas de paso o para vehículos en tránsito:

- a) Entre las comarcas de las demarcaciones de Barcelona y Lleida: por la A-2, evitando el túnel de El Bruc por la N-IIz, Coll del Bruc.
- b) Entre L'Alt Urgell (hasta la frontera andorrana) y El Segrià: por la C-14, C-26 y C-13.
- c) Entre El Ripollès y La Garrotxa: por la N-260, evitando el túnel de Collabós por la C-153a, Coll de Capsacosta.
- d) Entre El Berguedà y El Ripollès: por la C-26.
- e) Entre El Garraf, L'Alt Penedès y L'Anoia: por la C-15, evitando los túneles restringidos existentes.
- f) Entre la AP-7/E-15 y Tona, como máximo: por la C-17. No obstante, la C-17 entre Vic y Granollers se puede usar si es por razón de operaciones de transporte con carga fraccionada o paquetería de forma documentada.
- g) Entre El Segrià y Era Val d'Aran: por la A-14 y la N-230. En Era Val d'Aran se incluye como zona admitida para un destino u origen puntos de hasta 50 km por carretera más allá de sus límites territoriales.
- h) Entre El Gironès, El Pla de l'Estany y La Garrotxa: por la C-66.

3. Rutas concretas obligatorias (véase planos adjuntos), en función del origen y el destino del vehículo en régimen ADR, en El Camp de Tarragona, siempre en ambos sentidos:

GRUPO I

A. Empresas con accesos por el vial de Els Prats:

Todos los movimientos de entrada o salida de la empresa BASF se harán exclusivamente por la carretera TV3145 hasta el cruce con la N-340 (La Canonja).

A.1. Desde la autopista AP-7/E-15 hasta estas empresas: enlaces 35, Reus Salou-Vila-seca dirección Port Aventura > acceso a la calzada principal A-7 sentido Barcelona > vial de Els Prats.

A.2. Desde estas empresas hasta la zona de la refinería de La Pobla de Mafumet: vial de Els Prats > A-7 > AP-7/E-15 entrada 35 > AP-7/E-15 salida 33 > A-27 > T-750.

A.3. Desde estas empresas hasta el puerto marítimo: vial de Els Prats > A-7 sentido Valencia > AP-7/E-15 entrada 35 > AP-7/E-15 salida 33 > A-27 > puerto.

A.4. Desde estas empresas hasta las empresas con accesos a la carretera N-340 (entre Vila-seca y Bonavista): vial de Els Prats > A-7 sentido Barcelona > N-340, hacia cada empresa.

A.5. Desde estas empresas hasta las empresas con accesos por la carretera C-31B: vial de Els Prats sentido C-31B > C-31B sentido Tarragona hasta cada empresa.

B. Empresas con accesos por la carretera N-340, tramo Vila-seca a Bonavista:

B.1. Desde la autopista AP-7/E-15 hasta estas empresas: salida 35 > dirección Port Aventura > acceso a la A-7 > N-340.

B.2. Desde estas empresas hasta la zona de la refinería: N-340 > N-340 sentido Vila-seca > A-7 > entrada 35 de la autopista AP-7/E-15 > salida 33 > A-27 > T-750.

B.3. Desde estas empresas hacia el puerto marítimo: N-340 > A-7 sentido Valencia > AP-7/E-15 entrada 35 > AP-7/E-15 salida 33 > A-27 > puerto.

B.4. Desde estas empresas hasta las empresas con accesos por el vial de Els Prats: N-340 sentido Vila-seca >

CVE-DOGC-B-21041068-2021

A-7 > vial de Els Prats.

B.5. Desde estas empresas hasta las empresas con accesos a la C-31B: N-340 sentido Vila-seca > A-7 > vial de Els Prats > C-31B.

C. Empresas con accesos por la carretera C-31B:

C.1. Desde la autopista AP-7/E-15 hasta estas empresas: salida 35 sentido Port Aventura > calzada lateral A-7 > A-7 > vial de Els Prats > C-31B.

C.2. Desde estas empresas hacia la zona de la refinería: C-31B > vial de Els Prats > A-7 > entrada 35 de la autopista AP-7/E-15 > salida 33 > A-27 > T-750.

C.3. Desde estas empresas hasta el puerto marítimo: C-31B > vial de Els Prats > A-7 sentido Valencia > AP-7/E-15 entrada 35 > AP-7/E-15 salida 33 > A-27 > puerto.

C.4. Desde estas empresas hasta las empresas con accesos por el vial de Els Prats: C-31B > vial de Els Prats.

C.5. Desde estas empresas hasta las empresas con accesos por la carretera N-340: C-31B > vial de Els Prats > A-7 > N-340.

GRUPO II

Itinerarios con origen o destino en el polígono industrial de Constantí, incluyendo la terminal RENFE de Contenedores (TECO):

II.1. Desde el puerto marítimo hacia el polígono: A-27 salida 6 > T-721 > C-422 > polígono.

II.2. Desde las empresas con accesos por el vial de Els Prats hasta el polígono: vial de Els Prats > A-7 sentido Valencia > acceso 35 de la autopista AP-7/E-15 > salida 33 AP-7/E-15 > A-27 > T-721 > C-422 > polígono.

II.3. Desde las empresas con accesos por la N-340 hasta el polígono: N-340 > A-7 > entrada 35 de la autopista AP-7/E-15 > salida 33 AP-7/E-15 > A-27 > T-721 > C-422 > polígono.

II.4. Desde las empresas con accesos por la C-31B hacia el polígono: vial de Els Prats > A-7 > por entrada 35 de la autopista AP-7/E-15 > salida 33 AP-7/E-15 > A-27 > T-721 > C-422 > polígono.

II.5. Desde la autopista AP-7/E-15 hasta el polígono: salida 33 > A-27 > T-721 > C-422 > polígono.

II.6. Desde la zona de la refinería hasta el polígono: T-750 > A-27 > T-721 > C-422 > polígono.

GRUPO III

Accesos al P. I. Riu Clar (estacionamiento de vehículos y lavado de cisternas ADR):

Los itinerarios que se describen a continuación son exclusivamente para ir o volver desde una empresa concreta al P. I. Riu Clar o al revés. En ningún caso queda permitido hacer uso de estos itinerarios para eludir el itinerario correspondiente al acceso o salida de la autopista AP-7/E-15:

III.1. Desde las empresas con accesos por el vial de Els Prats hasta el parque P. I. Riu Clar: vial de Els Prats sentido Vila-seca > A-7 sentido Valencia > AP-7/E-15 entrada 35 > salida 33 > P. I. Riu Clar.

III.2. Desde las empresas con accesos por la carretera N-340 hasta el P. I. Riu Clar: N-340 sentido Vila-seca > A-7 sentido Valencia > entrada 35 de la autopista AP-7/E-15 > salida 33 > P. I. Riu Clar.

III.3. Desde las empresas con accesos por la carretera C-31B hasta el P. I. Riu Clar: C-31B sentido Salou > vial de Els Prats > A-7 sentido Valencia > AP-7/E-15 entrada 35 > salida 33 > P. I. Riu Clar.

III.4. Desde el polígono Constantí hasta el P. I. Riu Clar: C-422 > T-721 > A-27 > P. I. Riu Clar.

III.5. Desde la zona de la refinería hasta el P. I. Riu Clar: T-750 > A-27 > P. I. Riu Clar.

GRUPO IV

Otros itinerarios:

A. Del puerto marítimo a la zona de la refinería y al revés: directamente por la autovía A-27 (antigua denominación N-241).

B. De la zona de la refinería hacia la autopista AP-7/E-15 y al revés: directamente por la autovía A-27 (antigua denominación N-241) hasta el acceso 33 de la AP-7/E-15.

C. Transportes con destino Valls. Los transportes documentados con origen/destino en los diferentes polígonos químicos de Tarragona y con destino/origen únicamente en las instalaciones situadas en las localidades de Valls y El Pla de Santa Maria (incluyendo sus polígonos industriales con acceso por la carretera C-37) podrán circular en sentido norte por la A-27 (La Plana de Masmolets) > N-240 > C-37; y en sentido sur por la C-37 > N-240 > A-27 (La Plana de Masmolets). En cualquier caso, la vía N-240a no se podrá utilizar para el tráfico o trayectos sin el destino/origen mencionado.

D. Transportes a industrias con accesos por la C-14 (tramo Reus-Montblanc). Los transportes con inicio o destino únicamente en instalaciones con accesos por la carretera C-14 entre Reus y Montblanc podrán circular por esta carretera, accediendo o bien desde la autopista AP-2 enlaces de Montblanc, o bien desde cualquier otro origen en los alrededores de Tarragona según los itinerarios ya expuestos. Esta vía no se podrá usar para el tráfico de paso o trayectos sin el destino u origen mencionado.

E. Transportes con origen en CLH. Los accesos a CLH se efectuarán por la autovía A-27 (antigua denominación N-241).

F. Los transportes con origen/destino en la planta de recuperación de papel situada en la carretera TV-7223, alrededores de Vilallonga del Camp, circularán por la C-14 y TV-7223 si provienen de la zona de Reus o por la A-27 > T-722 > TV-7224 > TV-7223 si provienen de la zona de Tarragona.

G. Transportes en industrias situadas en Flix. Los orígenes o destinos en Flix de vehículos con régimen ADR podrán circular por la autovía A-7, entre L'Hospitalet de l'Infant y Salou (enlace 35 de la AP-7/E-15). A este efecto, los transportistas interesados en circular por la A-7 deben disponer de una exención a estas restricciones en las condiciones establecidas en el punto 2.2 de esta Resolución.

ANEXO C. Rutas concretas H. En algunos itinerarios es necesario efectuar cambios de sentido. En el caso de los accesos a las empresas situadas en la carretera C-31B, estos cambios de sentido se efectuarán únicamente en la rotonda con el vial de Els Prats y en la rotonda de enlace con el Centro de Enseñanzas Integradas (antigua Universidad Laboral). En el caso de las empresas situadas en la carretera N-340, los cambios de sentido se efectuarán en la rotonda de enlace con la autovía A-7 y a la rotonda de enlace con el acceso al barrio de Bonavista.

4. Rutas específicas de circulación solo para vehículos que carguen o descarguen en determinados municipios:

a) Martorell, pueden circular por la A-2, extremando las medidas de seguridad a su paso por el Coll del Bruc (N-IIz).

b) Flix y Ascó, pueden circular en sentido sur por la C-44 y C-12 hacia la AP-7 y en sentido norte por la C-12, hacia la AP-2.

c) Maella, Mazaleón, Valdetormo, Calaceite, Valljunquera, Torre del Compte, la Fresneda, Cretas, Arens de Ledó, Lledó y Valderobles por la N-420, pasando por Caseres hasta Móra la Nova.

5. Planos de rutas básicas obligatorias generales de Cataluña (RIMP, Red de itinerarios de mercancías peligrosas), de rutas concretas obligatorias generales de Cataluña y de rutas concretas obligatorias de El Camp de Tarragona:

ANEXO C. Rutas obligadas.

(Véase la imagen al final del documento)

[706832_AnexoCRutasobligadascast.pdf](#)

ANEXO C. Rutas concretas

(Véase la imagen al final del documento)

[706833_AnexoCRutasconcretascast.pdf](#)

Anexo C. Rutas concretas Camp TGN.

(Véase la imagen al final del documento)

[706834_AnexoCRutasconcretasCampTGNcast.pdf](#)

Anexo D

Exenciones de restricciones a la circulación de vehículos o conjuntos de vehículos dedicados al transporte de mercancías peligrosas, por razón del calendario

Están exentos de restricción, por razón de calendario, con carácter permanente, los vehículos que transporten las mercancías siguientes, incluyendo el retorno de vacío:

a) Mercancía: gases licuados de uso doméstico embotellados o en cisternas, ya sea para el transporte a puntos de distribución, ya sea para el reparto a los consumidores.

Condiciones del transporte: las que establece el ADR para cada tipo de producto.

b) Mercancía: materias destinadas al abastecimiento de estaciones de servicio, combustibles con destino en puertos y aeropuertos con la finalidad de proveer barcos y aeronaves, gasóleo con destino al transporte ferroviario, gasóleo de calefacción para uso doméstico y combustibles destinados a los centros de consumo propio para el aprovisionamiento de vehículos de transporte por carretera.

Condiciones del transporte: las que establece el ADR para cada tipo de producto.

c) Mercancía: gases necesarios para el funcionamiento de centros sanitarios y gases sanitarios transportados a particulares para la asistencia médica domiciliaria, así como el suministro a almacenes de distribución para los mismos fines, siempre que se acredite que el transporte es para este destino y no es posible aplazarlo.

Condiciones del transporte: las que establece el ADR para cada tipo de producto.

d) Mercancía: productos indispensables para el funcionamiento continuo de centros industriales.

Condiciones del transporte: las que establece el ADR para cada tipo de producto.

e) Mercancía: productos con origen o destino en centros sanitarios no previstos en el apartado 1.

Condiciones del transporte: las que establece el ADR para cada tipo de producto.

f) Mercancía: transporte de mercancías peligrosas que vayan o vayan a los puertos y aeropuertos siempre que tengan que circular en las horas, días y tramos de vía objeto de restricción.

Condiciones del transporte: las que establece el ADR para cada tipo de producto.

g) Mercancía: material de pirotecnia.

Condiciones del transporte: las que establezca la autorización.

Estas exenciones solo se aplicarán, durante los días y horas de restricciones, en horario nocturno entre las 23.00 y las 6.00 horas en el túnel del Cadí, y en horario diurno entre las 6.00 y las 10.00 horas en el túnel de Vielha.

Anexo E

Exenciones a las restricciones a la circulación de vehículos o conjuntos de vehículos dedicados al transporte de mercancías en general

Están exentos de restricción, por razón del calendario, con carácter permanente incluyendo el retorno de vacío los vehículos que transporten las mercancías siguientes:

1. Los vehículos destinados al transporte de:

- a) Ganado vivo.
- b) Basura proveniente de la recogida municipal; solo la fracción de restos (o rechazo) y orgánica (no se incluyen el vidrio, los envases ni el cartón).
- c) Leche cruda.
- d) Alimentación animal (piensos y forrajes) para granjas en producción.
- e) Vehículos destinados a operaciones de retransmisión o enlace en telecomunicaciones para cadenas de televisión, radio, satélite o similares.

2. Los vehículos destinados exclusivamente al transporte de cargas de:

- a) Agua destinada al consumo humano mediante cisternas móviles.
- b) Servicio de correos.
- c) Distribución de prensa diaria.
- d) Traslado de fundentes de emergencia para las vías en periodo invernal.

3. Los vehículos destinados al auxilio en carretera con la placa V-24 correspondiente.

CVE-DOGC-B-21041068-2021

4. Los vehículos vinculados a la campaña de la vendimia y sus derivados, entre agosto y octubre; en la campaña de la fruta dulce, de junio a septiembre, o del cereal y semillas oleaginosas, entre junio y octubre, exclusivamente en todos los casos entre los campos y los almacenes y a la inversa, utilizando cualquiera de los tramos restringidos de la red viaria catalana, si queda acreditada documentalmente esta finalidad.

5. Los vehículos que circulen por la N-230, entre el PK 151 en Vielha, túnel de Vielha, y el PK 187 en Bausen, frontera francesa, en los horarios de restricción delimitados por esta Resolución, están exentos si transportan los productos perecederos recogidos en el anexo 3 del Acuerdo sobre transportes internacionales de mercancías perecederas y sobre vehículos especiales utilizados en esos transportes (en lo sucesivo, ATP), así como verduras y frutas frescas en vehículos que cumplan las definiciones y normas expresadas en el anexo 1 del ATP, siempre que este tipo de carga suponga como mínimo la mitad de la capacidad de carga del vehículo u ocupe la mitad del volumen de carga útil del vehículo.

6. Los vehículos que circulen por la AP-7/E-15 en sentido norte, siempre que puedan acreditar de forma documental que tienen sus bases, el lugar de descanso o la residencia habitual en las comarcas de L'Alt Camp, El Baix Camp o El Tarragonès. Estos vehículos tendrán que abandonar la AP-7/E-15, como máximo, por la salida 33 en Tarragona.

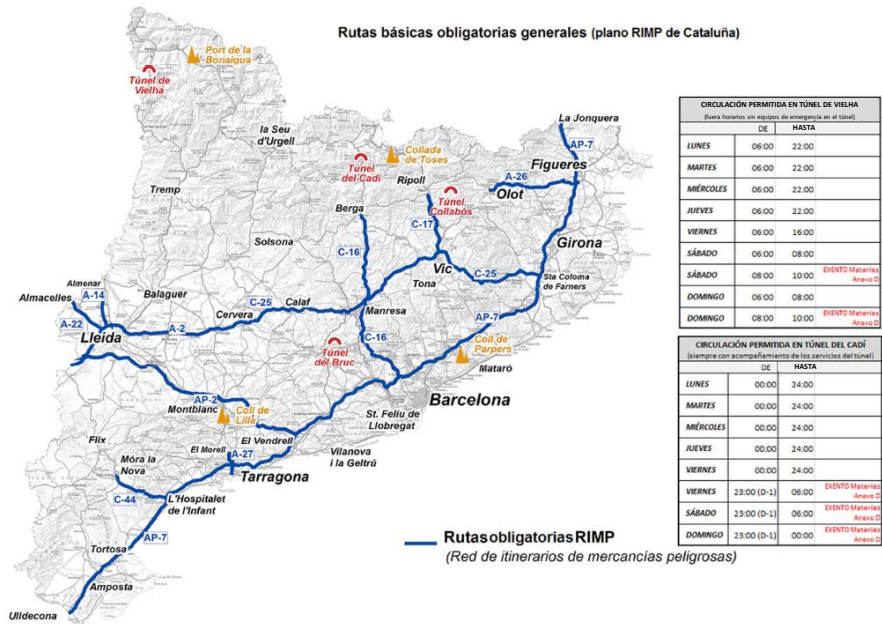
7. Los vehículos que transporten productos perecederos de los recogidos en el anexo 3 del Acuerdo internacional sobre el transporte de mercancías perecederas (ATP), así como verduras y frutas frescas en vehículos que cumplan las definiciones y normas expresadas en el anexo 1 del ATP, siempre que este tipo de carga suponga como mínimo la mitad de la capacidad de carga del vehículo u ocupe la mitad del volumen de carga útil del vehículo, pueden circular por los siguientes tramos:

a) Para los movimientos sur-norte, la AP-7/E-15 entre L'Hospitalet de l'Infant, PK 281,0, y El Vendrell, PK 221,5, y la C-32 entre El Vendrell, PK 0,0, y Vilanova i la Geltrú, PK 22,5, para enlazar con la C-15, C-37 y C25 y viceversa; y la AP-2 entre La Bisbal del Penedès, PK 228,8, y el enlace con la AP-7, PK 232, y de este enlace hasta El Vendrell en el PK 119,5 de la AP-7.

b) Para los movimientos de salida de Barcelona hacia la AP-7, los sábados por la mañana la A-2 entre el PK 609 en Cornellà de Llobregat y el enlace con la B-23 en Sant Joan Despí, PK 606,0; y la B-23 entre este enlace y el enlace con la AP-7 en El Papiol, PK 15,0.

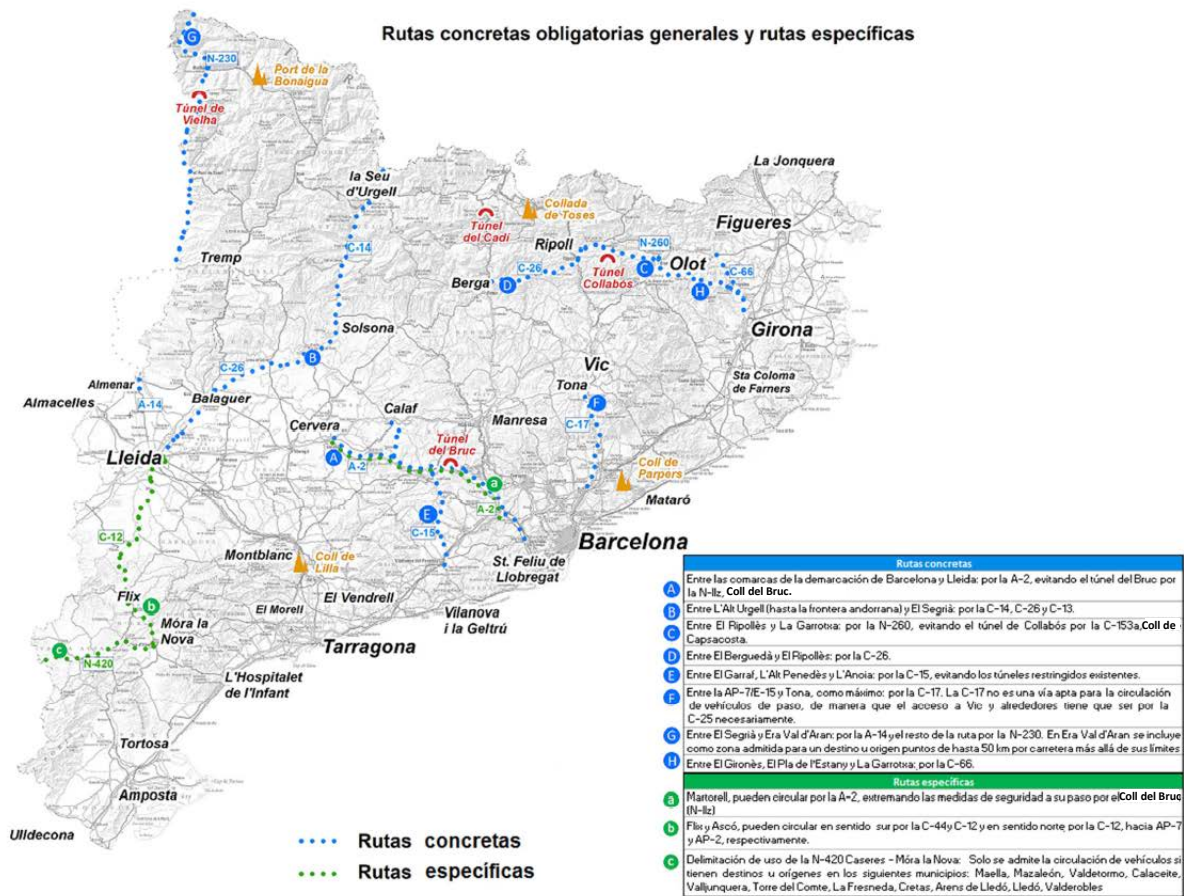
c) Para los movimientos de entrada a la zona sur de Barcelona los domingos por la tarde, la C-32, entre Vilanova y la Geltrú, PK 22,5, y Sant Boi de Llobregat, PK 55,0.

(21.041.068)

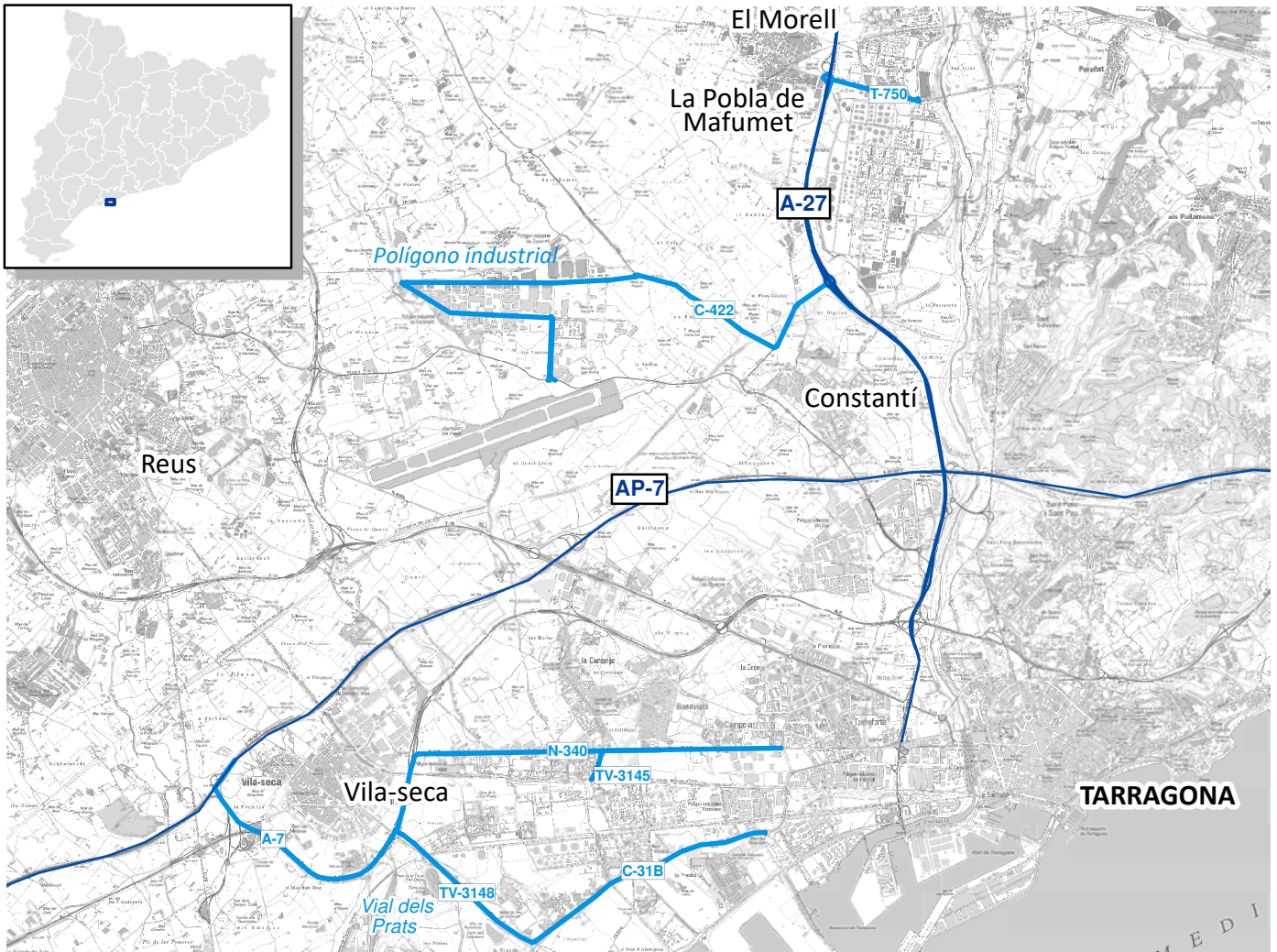


CIRCULACIÓN PERMITIDA EN TÚNEL DE VIELHA			
(Fuera horarios sin equipos de emergencia en el túnel)			
	DE	HASTA	
LUNES	06:00	22:00	
MARTES	06:00	22:00	
MÉRCOLES	06:00	22:00	
JUEVES	06:00	22:00	
VIERNES	06:00	16:00	
SÁBADO	06:00	08:00	
SÁBADO	08:00	10:00	EVENTO Mercaderías Anexo 2
DOMINGO	06:00	08:00	
DOMINGO	08:00	10:00	EVENTO Mercaderías Anexo 2

CIRCULACIÓN PERMITIDA EN TÚNEL DEL CADÍ			
(siempre con acompañamiento de los servicios del túnel)			
	DE	HASTA	
LUNES	00:00	24:00	
MARTES	00:00	24:00	
MÉRCOLES	00:00	24:00	
JUEVES	00:00	24:00	
VIERNES	00:00	24:00	
VIERNES	23:00 (D-1)	06:00	EVENTO Mercaderías Anexo 2
SÁBADO	23:00 (D-1)	06:00	EVENTO Mercaderías Anexo 2
DOMINGO	23:00 (D-1)	00:00	EVENTO Mercaderías Anexo 2



Rutas concretas	
A	Entre las comarcas de la demarcación de Barcelona y Lleida: por la A-2, evitando el túnel del Bruc por la N-15, Coll del Bruc.
B	Entre L'Alt Urgell (hasta la frontera andorriana) y El Segrià: por la C-14, C-26 y C-13.
C	Entre El Ripollès y La Garrotxa: por la N-260, evitando el túnel de Collabós por la C-153a, Coll de Capscosta.
D	Entre El Berguedà y El Ripollès: por la C-26.
E	Entre El Garraf, L'Alt Penedès y L'Anoia: por la C-15, evitando los túneles restringidos existentes.
F	Entre la AP-7/E-15 y Tona, como máximo: por la C-17. La C-17 no es una vía apta para la circulación de vehículos de paso, de manera que el acceso a Vic y alrededores tiene que ser por la C-25 necesariamente.
G	Entre El Segrià y Era Val d'Àran: por la A-14 y el resto de la ruta por la N-230. En Era Val d'Àran se incluye como zona admitida para un destino u origen puntos de hasta 50 km por carretera más allá de sus límites.
H	Entre El Gironès, El Pla de l'Estany y La Garrotxa: por la C-66.
Rutas específicas	
a	Matorell, pueden circular por la A-2, extremando las medidas de seguridad a su paso por el Coll del Bruc (N-15).
b	Flix y Ascó, pueden circular en sentido sur por la C-44 y C-12 y en sentido norte por la C-12, hacia AP-7 y AP-2, respectivamente.
c	Delimitación de uso de la N-420 Caseres - Móra la Nova: Solo se admite la circulación de vehículos si tienen destino u origen en los siguientes municipios: Maella, Mazaleón, Valdetormo, Calaceite, Valljunquera, Torre del Comte, La Fresneda, Cretas, Arens de Lledó, Lledó, Valderobles.



— Rutas concretas Camp de Tarragona